SEZIONE A-A'

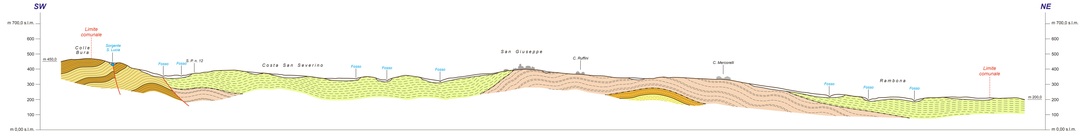

SEZIONE B-B'

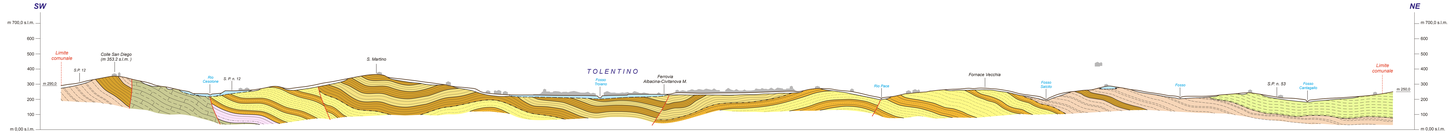

SEZIONE C-C'

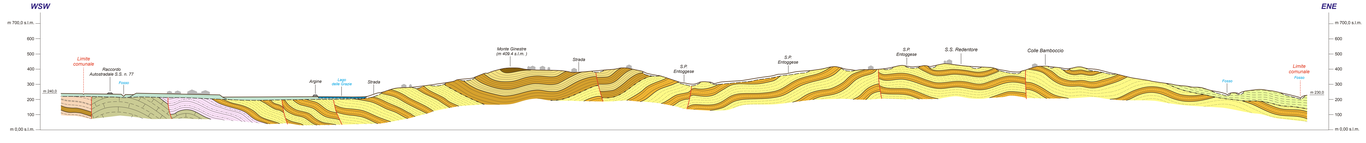

SEZIONE D-D'

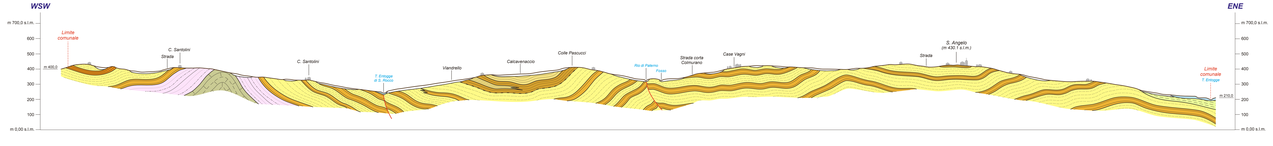

LEGENDA

DEPOSITI CONTINENTALI QUATERNARI

- **COLTRI ELUVIO-COLLUVIALI ACCUMULI DI FRANA ANTICHI E RECENTI** *(Olocene - Pleistocene sup.)*
- **DEPOSITI ALLUVIONALI ATTUALI, RECENTI E TERRAZZATI** *(Olocene - Pleistocene medio finale)*

SUCCESSIONE MARINA - DEPOSITI SILICOCLASTICI

- **FORMAZIONE DELLE ARGILLE AZZURRE - Litofacies pelitica** *(Pliocene inf. - Pliocene medio)*
- **FORMAZIONE A COLOMBACCI** *(Messiniano p.p.)*
  - **Litofacies pelitica**
  - **Litofacies pelitico-arenacea**
  - **Litofacies arenaceo- pelitica**
  - **Litofacies arenacea**
- **FORMAZIONE DELLA LAGA** *(Messiniano p.p.)*
  - **Litofacies pelitico-arenacea**
  - **Litofacies arenaceo- pelitica**
  - **Litofacies arenacea**
- **FORMAZIONE GESSOSO-SOLFIFERA** *(Messiniano p.p.)*
- **SCHLIER** *(Messiniano inf. p.p. - Burdigaliano sup. p.p.)*

Contatto stratigrafico

Contatto stratigrafico discordante

Contatto eteropico

Faglia

COMUNE DI TOLENTINO

Provincia di Macerata

PIANO REGOLATORE GENERALE
ADEGUAMENTO AL P.T.C.

Progettista:	Arch. Antonio Roberto Miglionsi	Elaborato n°:	G.1.1
Indagini geologiche:	Geol. Marino Mentoni - Geol. Roberto Pucciarelli	Scala:	1:10.000
Collaborazione indagini geologiche:	Geol. Stefano Staffolani	Data:	Luglio 2009
Indagini botaniche:	Agr. Euro Buongarzone	Adottato:	
Titolo Elaborato:	*SEZIONI GEOLOGICHE*	Approvato:	