

LEGENDA

■ Aree a rischio frana (Codice F-xx-yyy)
■ Rischio moderato (R1)
■ Rischio medio (R2)
■ Rischio elevato (R3)
■ Rischio molto elevato (R4)

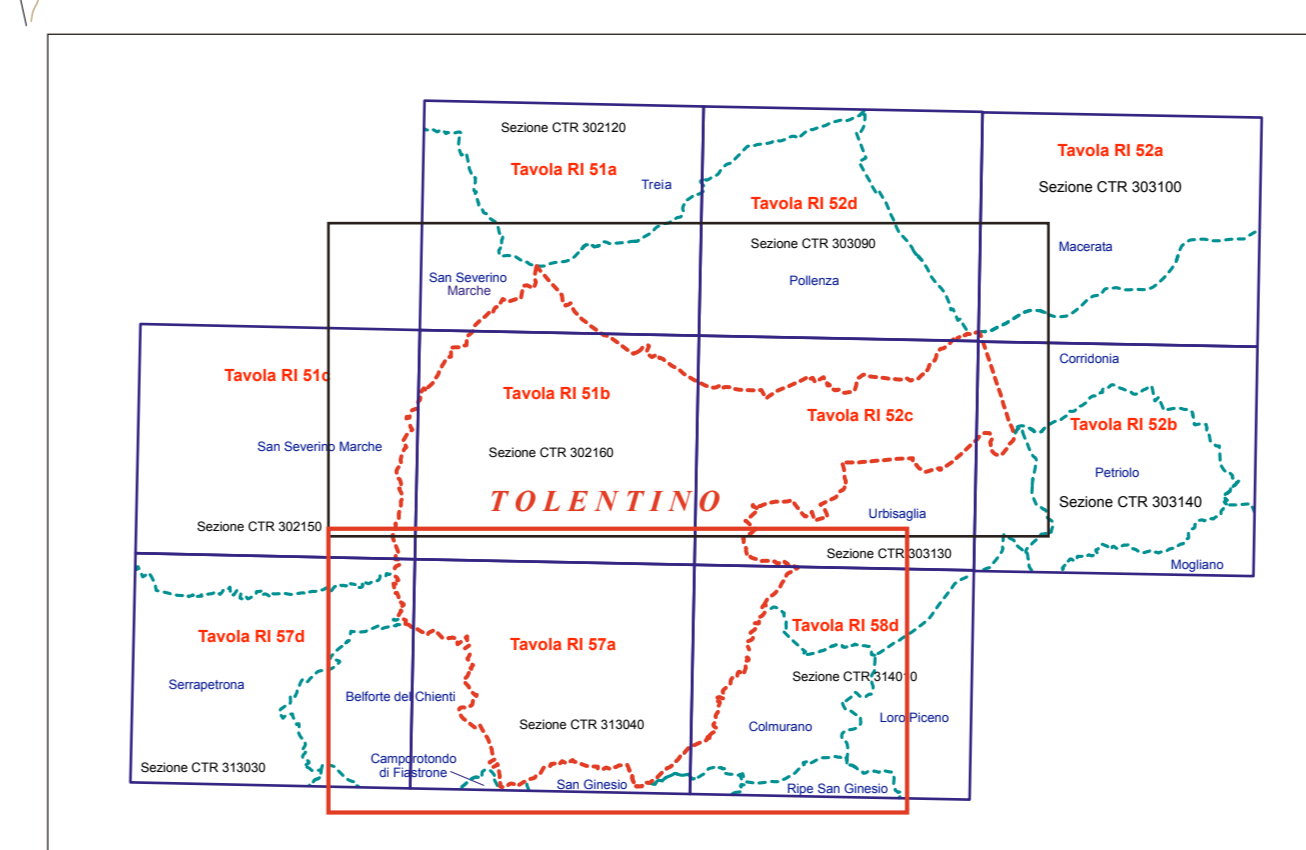
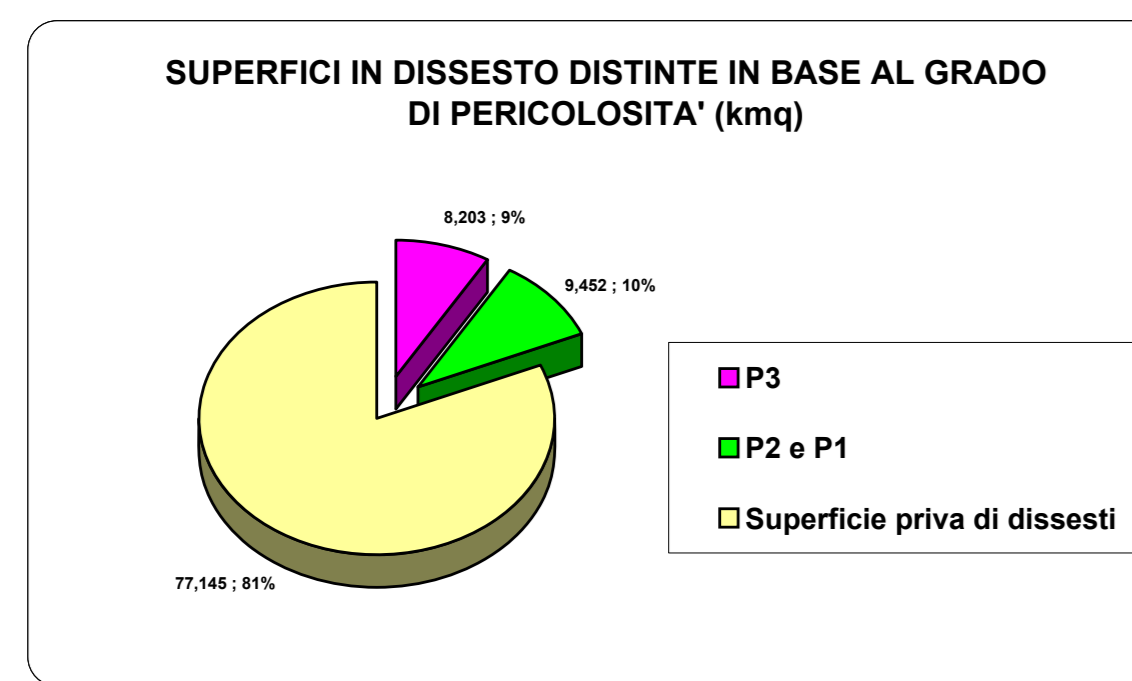
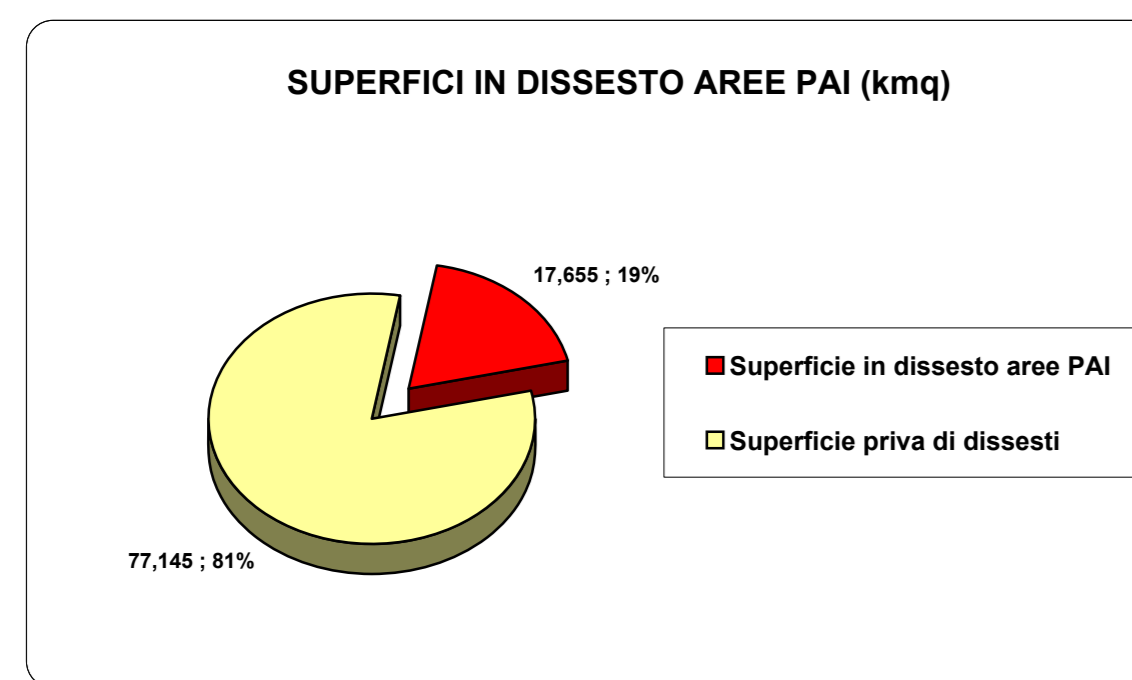
■ Aree a rischio esodazione (Codice E-xx-yyy)
■ Rischio moderato (R1)
■ Rischio medio (R2)
■ Rischio elevato (R3)
■ Rischio molto elevato (R4)

■ Aree a rischio valanga (Codice E-xx-yyy)
■ Rischio molto elevato (R4)

Descrizione codice legato ai fenomeni
 Z - XX - YYYY
Visualizza tipo di rischio

Elenco dei fenomeni gravitativi

Numero	Codice	Descrizione	Tipologia	Area (kmq)	Pericolosità	Stato
1	F-19-1101
2	F-19-1102
3	F-19-1103
4	F-19-1104
5	F-19-1105
6	F-19-1106
7	F-19-1107
8	F-19-1108
9	F-19-1109
10	F-19-1110
11	F-19-1111
12	F-19-1112
13	F-19-1113
14	F-19-1114
15	F-19-1115
16	F-19-1116
17	F-19-1117
18	F-19-1118
19	F-19-1119
20	F-19-1120
21	F-19-1121
22	F-19-1122
23	F-19-1123
24	F-19-1124
25	F-19-1125
26	F-19-1126
27	F-19-1127
28	F-19-1128
29	F-19-1129
30	F-19-1130
31	F-19-1131
32	F-19-1132
33	F-19-1133
34	F-19-1134
35	F-19-1135
36	F-19-1136
37	F-19-1137
38	F-19-1138
39	F-19-1139
40	F-19-1140
41	F-19-1141
42	F-19-1142
43	F-19-1143
44	F-19-1144
45	F-19-1145
46	F-19-1146
47	F-19-1147
48	F-19-1148
49	F-19-1149
50	F-19-1150
51	F-19-1151
52	F-19-1152
53	F-19-1153
54	F-19-1154
55	F-19-1155
56	F-19-1156
57	F-19-1157
58	F-19-1158
59	F-19-1159
60	F-19-1160
61	F-19-1161
62	F-19-1162
63	F-19-1163
64	F-19-1164
65	F-19-1165
66	F-19-1166
67	F-19-1167
68	F-19-1168
69	F-19-1169
70	F-19-1170
71	F-19-1171
72	F-19-1172
73	F-19-1173
74	F-19-1174
75	F-19-1175
76	F-19-1176
77	F-19-1177
78	F-19-1178
79	F-19-1179
80	F-19-1180
81	F-19-1181
82	F-19-1182
83	F-19-1183
84	F-19-1184
85	F-19-1185
86	F-19-1186
87	F-19-1187
88	F-19-1188
89	F-19-1189
90	F-19-1190
91	F-19-1191
92	F-19-1192
93	F-19-1193
94	F-19-1194
95	F-19-1195
96	F-19-1196
97	F-19-1197
98	F-19-1198
99	F-19-1199
100	F-19-1200





COMUNE DI TOLENTINO
 Provincia di Macerata

**PIANO REGOLATORE GENERALE
 ADEGUAMENTO AL P.T.C.**



Progettista: Arch. Antonio Roberto Migliorini

Integrato geologico: Geol. Marino Mentoni - Geol. Roberto Pucciarelli

Collaboratore integr. geologico: Geol. Stefano Giubbiana

Integrato idraulico: Agr. Euro Buongiorno

Titolo Elaborato: **TRASPOSIZIONE LIMITI P.A.I.**

Elaborato: **G. 60**

Scala: 1:10.000

Data: Luglio 2009

Approvato: